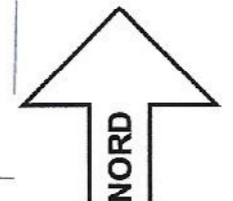


"Nutzung der Basisdaten der Bayerischen Vermessungsverwaltung"



M 1 : 1000

- Der Markt Hösbach hat mit Beschluss des Marktgemeinderats vom 02.07.2008 die Änderung des Bebauungs- und Grünordnungsplanes beschlossen.
 - Die frühzeitige Öffentlichkeitsbeteiligung gemäß § 3 Abs. 1 BauGB mit öffentlicher Darlegung und Anhörung für den Vorentwurf der Änderung des Bebauungs- und Grünordnungsplanes in der Fassung vom 30.03.2009 hat in der Zeit vom 15.05.2009 bis 15.06.2009 stattgefunden.
 - Die frühzeitige Beteiligung der Behörden und sonstigen Träger öffentlicher Belange gemäß § 4 Abs. 1 BauGB für den Vorentwurf der Änderung des Bebauungs- und Grünordnungsplanes in der Fassung vom 30.03.2009 hat in der Zeit vom 15.05.2009 bis 15.06.2009 stattgefunden.
 - Zu dem Entwurf der Änderung des Bebauungs- und Grünordnungsplanes in der Fassung vom 31.03.2010 wurden die Behörden und sonstigen Träger öffentlicher Belange gemäß § 4 Abs. 2 BauGB in der Zeit vom 16.04.2010 bis 17.05.2010 beteiligt.
 - Der Entwurf der Änderung des Bebauungs- und Grünordnungsplanes in der Fassung vom 31.03.2010 wurde mit der Begründung gemäß § 3 Abs. 2 BauGB in der Zeit vom 16.04.2010 bis 17.05.2010 öffentlich ausgelegt.
 - Der Markt Hösbach hat mit Beschluss des Marktgemeinderats vom 30.06.2010 die Änderung des Bebauungs- und Grünordnungsplanes gemäß § 10 Abs. 1 BauGB in der Fassung vom 30.06.2010 als Satzung beschlossen.
- Markt Hösbach, den 3.0.7.10



Robert Kain
1. Bürgermeister

Ausgefertigt:
Markt Hösbach, den 2.1.9.10



Robert Kain
1. Bürgermeister

Der Satzungsbeschluss zur Änderung des Bebauungs- und Grünordnungsplanes wurde am 2.1.9.10 gemäß § 10 Abs. 3 BauGB ortsüblich bekannt gemacht. Die Änderung des Bebauungs- und Grünordnungsplanes ist damit wirksam in Kraft getreten.

Markt Hösbach, den 2.3.9.10



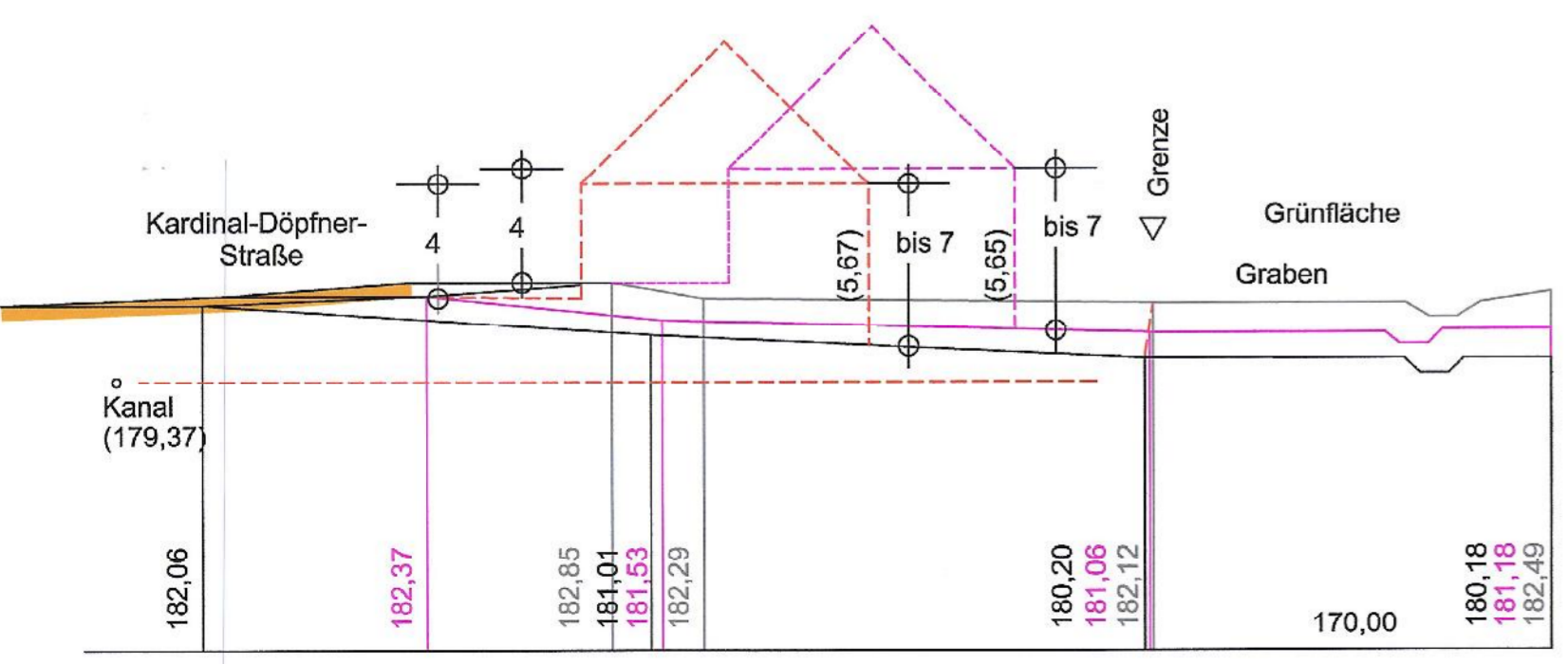
Robert Kain
1. Bürgermeister

Ausgearbeitet:
Architekt Dipl. - Ing. Wolfgang Schäffner
Architektin Dipl. - Ing. Christine Richter
Wilhelmstraße 59, 63741 Aschaffenburg
Telefon 06021/424101, Fax. 450323

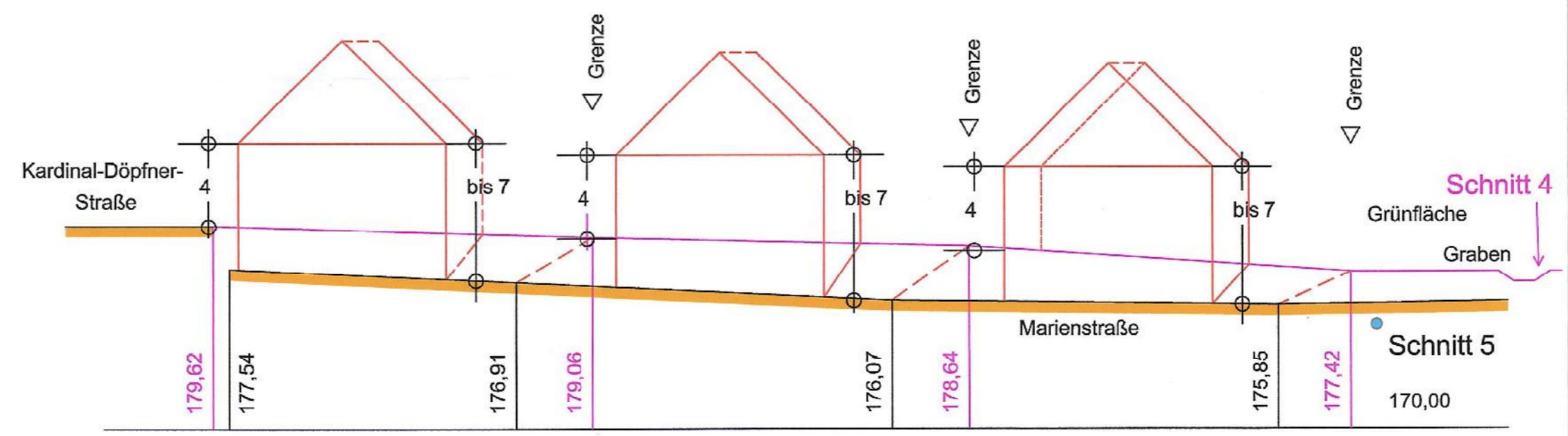
W. Schäffner
Aschaffenburg, 30.03.2009, 31.03.2010
30.06.2010

GELÄNDESCHNITTE M 1 : 250

Die Gelände- und Straßenhöhen sind aus dem Entwurf des Ingenieurbüros Focht vom April 2001 entnommen



Schnitt 1
Schnitt 2
Schnitt 3



HINWEISE

- Schmutzwasser
- Regenwasser